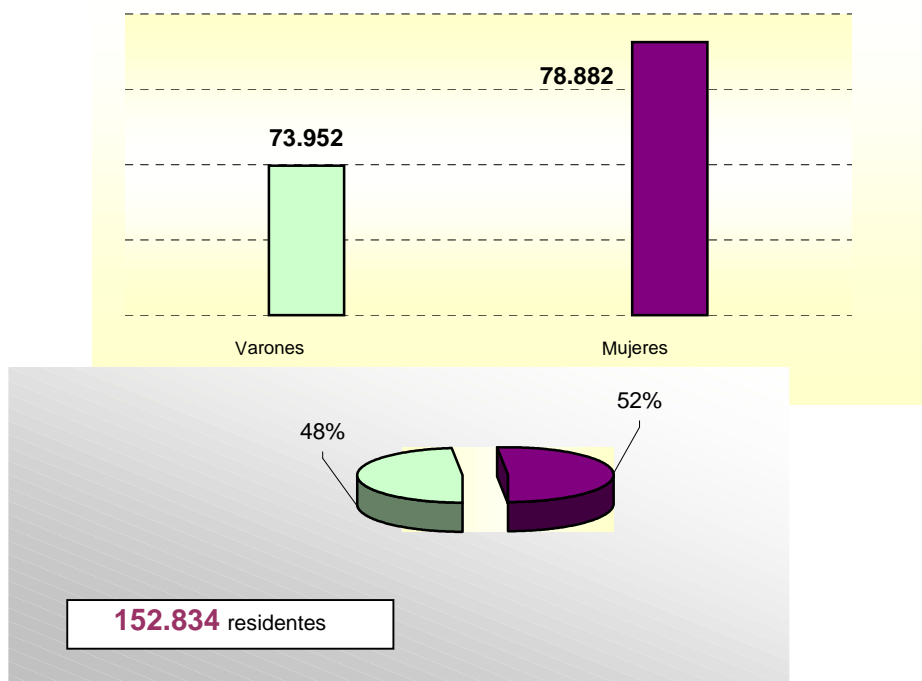


Población a 1 de enero de 2010

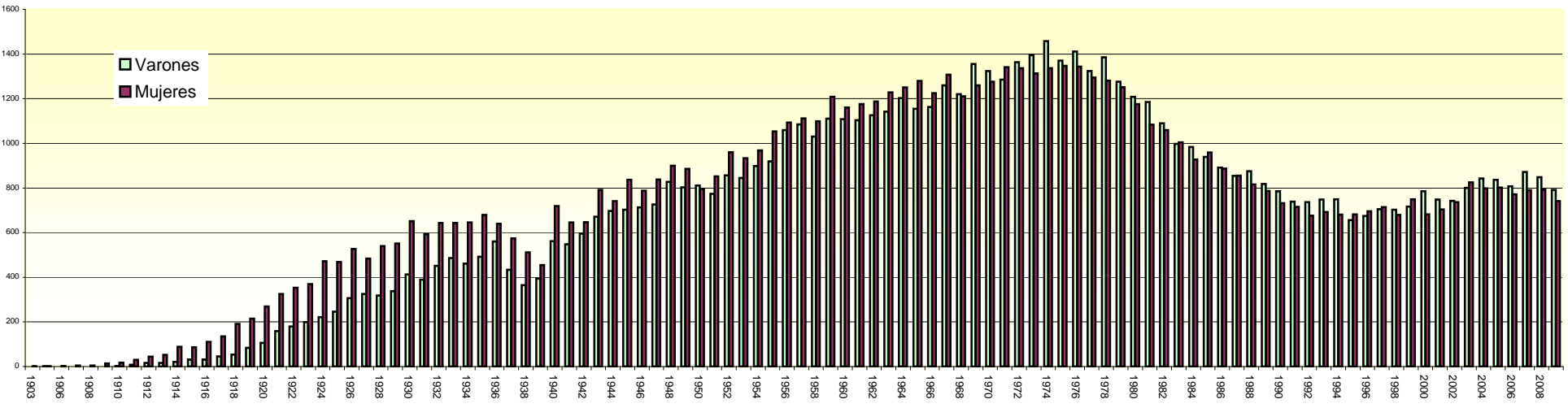
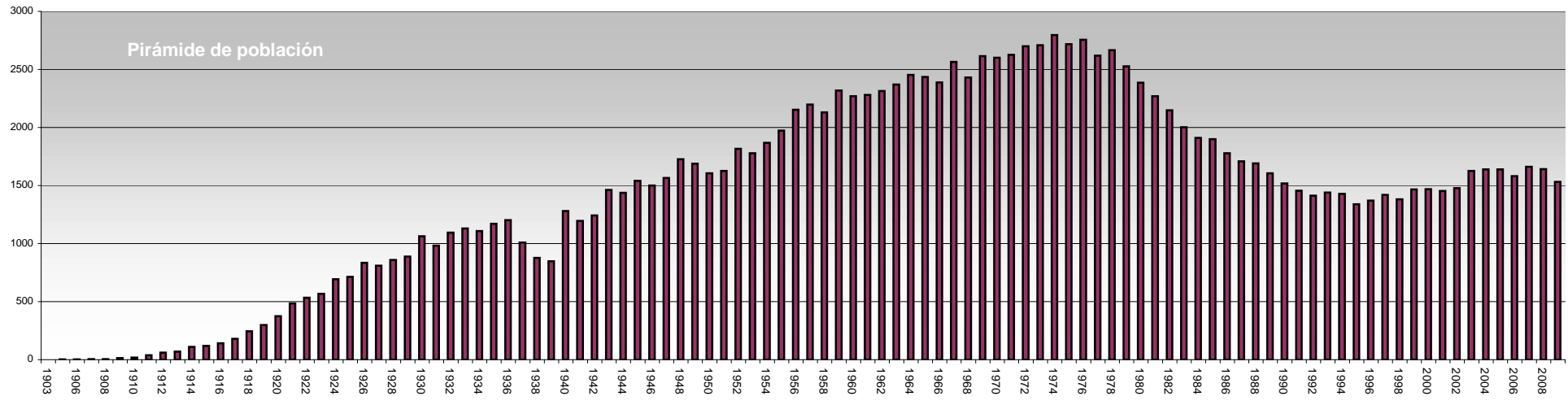


Varones	73.952
Mujeres	78.882
	152.834

Pirámide de la población de Logroño

a, 1 de enero de 2010

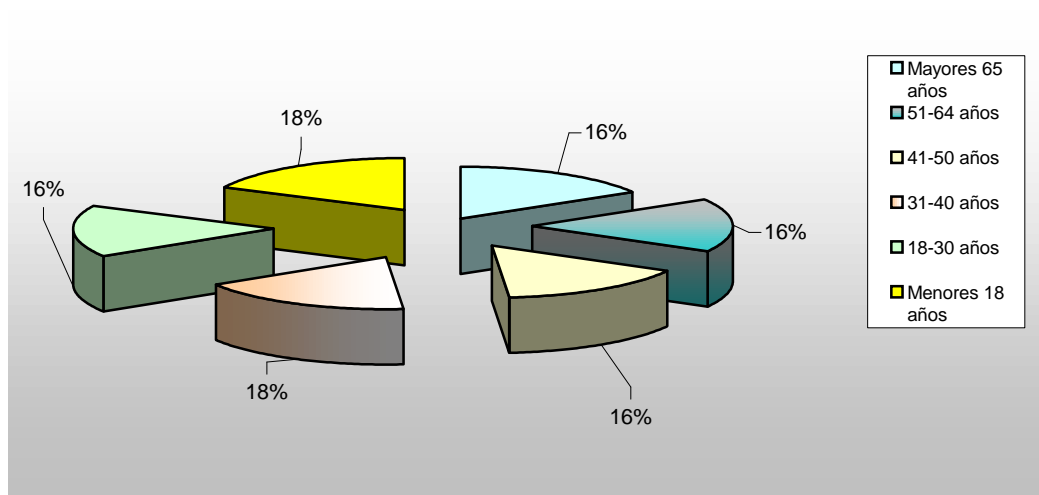
año nacimiento	total	varones	mujeres	año nacimiento	total	varones	mujeres	año nacimiento	total	varones	mujeres	año nacimiento	total	varones	mujeres
1903	1		1	1931	982	389	593	1958	2.130	1.030	1.099	1985	1.898	939	959
1905	2	1	1	1932	1.094	451	643	1959	2.319	1.111	1.208	1986	1.779	892	887
1906	2		2	1933	1.129	486	643	1960	2.269	1.108	1.161	1987	1.709	854	855
1907	5		5	1934	1.107	461	646	1961	2.280	1.104	1.176	1988	1.691	875	816
1908	5		5	1935	1.171	492	679	1962	2.314	1.126	1.188	1989	1.605	818	787
1909	14		14	1936	1.201	561	640	1963	2.370	1.142	1.228	1990	1.517	785	732
1910	19	2	17	1937	1.009	434	575	1964	2.453	1.203	1.250	1991	1.455	739	716
1911	38	8	30	1938	877	365	512	1965	2.435	1.155	1.280	1992	1.413	737	676
1912	60	16	44	1939	848	394	454	1966	2.388	1.163	1.225	1993	1.440	748	692
1913	69	16	53	1940	1.281	562	719	1967	2.566	1.260	1.307	1994	1.429	749	680
1914	109	21	88	1941	1.194	548	646	1968	2.431	1.220	1.211	1995	1.338	656	682
1915	118	32	86	1942	1.243	596	647	1969	2.615	1.355	1.260	1996	1.371	675	696
1916	142	31	111	1943	1.462	671	791	1970	2.600	1.324	1.276	1997	1.419	705	714
1917	180	45	135	1944	1.438	697	741	1971	2.626	1.285	1.341	1998	1.382	703	679
1918	245	54	191	1945	1.540	703	837	1972	2.700	1.363	1.337	1999	1.466	717	749
1919	299	84	215	1946	1.501	713	788	1973	2.708	1.395	1.313	2000	1.468	786	682
1920	375	106	269	1947	1.564	726	838	1974	2.795	1.458	1.337	2001	1.452	748	704
1921	484	159	325	1948	1.727	827	900	1975	2.718	1.371	1.347	2002	1.478	742	736
1922	533	180	353	1949	1.689	803	886	1976	2.755	1.411	1.344	2003	1.626	801	825
1923	568	199	369	1950	1.606	811	795	1977	2.619	1.324	1.295	2004	1.640	842	798
1924	693	221	472	1951	1.626	774	852	1978	2.667	1.386	1.281	2005	1.639	837	802
1925	714	246	468	1952	1.817	857	960	1979	2.527	1.276	1.251	2006	1.580	808	772
1926	834	307	527	1953	1.778	845	933	1980	2.385	1.209	1.176	2007	1.662	872	790
1927	809	325	484	1954	1.867	899	968	1981	2.269	1.185	1.084	2008	1.641	848	793
1928	858	318	540	1955	1.974	920	1.054	1982	2.149	1.090	1.059	2009	1.532	791	741
1929	889	338	551	1956	2.152	1.059	1.093	1983	2.003	998	1.005				
1930	1.063	412	651	1957	2.197	1.085	1.112	1984	1.911	983	928				



Distribución de la población por grupos de edad

Datos a 1 de enero de 2010

Edad Año de nac.	Mayores 65 años hasta 1944	51-64 años 1945-1958	41-50 años 1959-1968	31-40 años 1969-1978	18-30 años 1979-1991	Menores 18 años 1992-2009
Total	25.164	25.167	23.826	26.803	24.898	26.976
varones	10.228	12.052	11.592	13.672	12.643	13.765
mujeres	14.936	13.115	12.234	13.131	12.255	13.211



Evolución de la población de Logroño

1900-2009

AÑO	Población
1900	19.237
1910	23.926
1920	26.806
1930	34.329
1940	43.674
1941	43.547
1942	44.486
1943	45.292
1944	45.319
1945	45.622
1946	46.658
1947	47.512
1948	48.771
1949	49.869
1950	50.080
1951	51.062
1952	51.810
1953	52.514
1954	52.972
1955	52.310
1956	52.517
1957	52.979
1958	55.277
1959	56.767
1960	59.373


AÑO	Población
1961	60.398
1962	61.336
1963	64.003
1964	66.320
1965	71.726
1966	73.218
1967	75.782
1968	78.324
1969	80.144
1970	84.767
1971	87.099
1972	89.432
1973	91.499
1974	96.546
1975	100.169
1976	103.097
1977	104.928
1978	106.942
1979	108.096
1980	109.536
1981	renovación
1982	112.002
1983	113.576
1984	114.693
1985	115.622

AÑO	Población
1986	renovación
1987	119.038
1988	120.802
1989	121.911
1990	122.853
1991	renovación
1992	123.848
1993	124.823
1994	125.456
1995	126.098
1996	renovación
1997	126.203
1998	127.824
1999	129.637
2000	133.272
2001	136.943
2002	140.063
2003	142.143
2004	145.099
2005	147.182
2006	145.866
2007	150.398
2008	152.928
2009	152.834

Evolución de la población en España

Ultimo dato publicado por el **Nacional de Estadística** (2 febrero 2010)
explotación a 1 de enero de 2009

Cifras oficiales de población, EVOLUCIÓN nacional

	<u>1 de enero de 2009</u>	<u>1 de enero de 2008</u>	Variación interanual (%)
<u>Población Total</u>	46.745.807	46.157.822	1,3
<u>Población extranjera</u>	5.648.671	5.268.762	 7,2

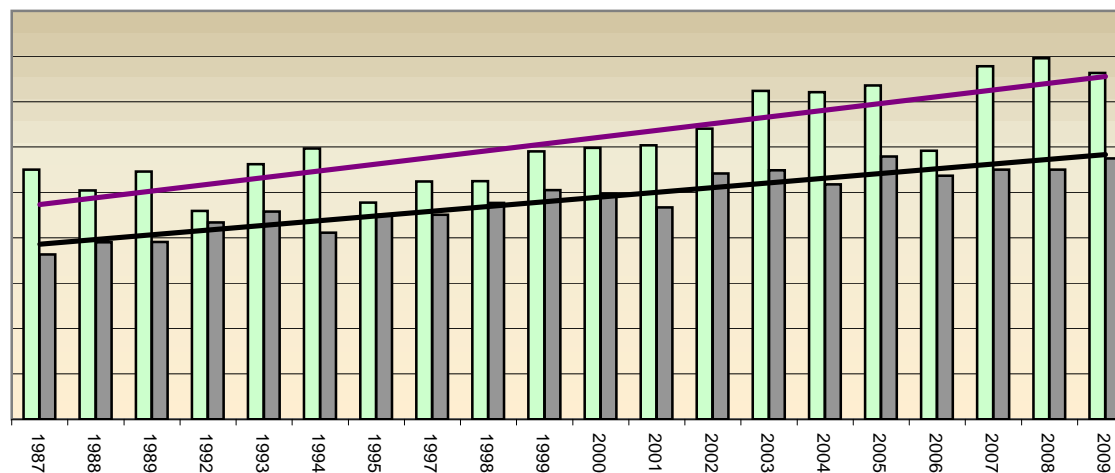
<u>Datos a 1 de enero del año :</u>	Total Nacional	Extranjeros
2009	46.745.807	5.648.671
2008	46.157.822	5.268.762
2007	45.200.737	4.519.554
2006	44.708.964	4.144.166
2005	44.108.530	3.730.610
2004	43.197.684	3.034.326
2003	42.717.064	2.664.168
2002	41.837.894	1.977.946
2001	41.116.842	1.370.657
2000	40.499.791	923.879
1999	40.202.160	748.953

Nacimientos y Defunciones. Evolución 1987- 2009

Extranjeros nacidos en Logroño

Año	Altas por Nacimiento	Bajas por Defunción	crec.veg.		
1987	1.101	727	374		
1988	1.009	780	229		
1989	1.092	782	310		
1992	919	868	51		
1993	1.125	915	210		
1994	1.193	822	371		
1995	955	901	54		
1997	1.048	901	147		
1998	1.049	953	96		
1999	1.181	1.010	171		
2000	1.196	993	203		
2001	1.208	934	274		
2002	1.281	1.083	198	133	10,38%
2003	1.447	1.097	350	188	12,99%
2004	1.441	1.035	406	201	13,94%
2005	1.471	1.158	313	266	18,08%
2006	1.183	1.073		236 *	19,94%
2007	1.556	1.100	456	346	22,23%
2008	1.591	1.100	491	350	22%
2009	1.526	1.150	376	318	21%

% del tot. de Nac



** El número de nacimientos del año 2006 no tiene el carácter de definitivo ya que no incluye el mes de diciembre y parte de noviembre

Distribución de la población en LOS DISTRITOS DE LA CIUDAD DE LOGROÑO

Datos a 1 de enero de 2010

Distrito	Población
1 Norte	5.160
2 Centro	50.762
3 Este	40.490
4 Sur	29.684
5 Oeste	26.738
Total	152.834

Distribución de la población por Distritos Censales

Datos a 1 de enero de 2010

Distrito	TOTAL	Varones	Mujeres
1	5.762	2.700	3.062
2	42.200	21.064	21.136
3	30.522	14.012	16.510
4	53.309	25.790	27.519
5	18.515	9.146	9.369
6	2.526	1.240	1.286
	152.834	73.952	78.882

Superficie y Población de cada Distrito y Sección censal

Según la nueva distribución vigente desde 1 de enero de 2009

Datos a 1 de enero de 2010

104 secciones (* secciones nuevas)

DIST 1		Hectáreas	Poblac.	hab./ha.
SECC	1	13,53	1.194	88,25
	2	3,8	1.300	342,11
	3	6,62	1.876	283,38
	4	9,85	1.392	141,32

DIST 2		Hectáreas	Poblac.	hab./ha.
SECC	1	9,72	1.733	178,29
	2	4,42	2.020	457,01
	3	5,31	1.296	244,07
	4	5,77	1.755	304,16
	5	2,92	1.770	606,16
	6	2,87	1.405	489,55
	7	69,51	2.182	31,39
	8	4,9	1.896	386,94
	9	2,64	1.354	512,88
	10	1.741,30	1.921	1,10
	11	3,2	1.166	364,38
	12	2,4	1.405	585,42
	13	3,8	1.117	293,95
	14	6,2	1.183	190,81
	15	4,06	1.762	433,99
	16	2,8	1.457	520,36
	17	49,72	1.951	39,24
	18	16,9	1.702	100,71
	19	15,4	1.938	125,84
	20	441,96	2.039	4,61
	21	143,61	2.578	17,95
	22	6,87	1.916	278,89
	23	13,94	1.576	113,06
	24	14,91	1.615	108,32
	25	16,98	1.463	86,16

DIST 3		Hectáreas	Poblac.	hab./ha.
SECC	1	4,88	1.208	247,54
	2	3,64	1.208	331,87
	3	5,23	1.079	206,31
	4	2,68	846	315,67
	5	1,99	1.427	717,09
	6	10,4	1.103	106,06
	7	5,83	1.884	323,16
	8	2,63	1.196	454,75
	9	3,92	1.495	381,38
	10	2,85	1.180	414,04
	11	3,04	1.461	480,59
	12	2,03	1.072	528,08
	13	8,15	1.348	165,40
	14	3,49	1.037	297,13
	15	3,88	1.502	387,11
	16	9,21	1.335	144,95
	17	8,5	843	99,18
	18	2,67	962	360,30
	19	3,88	1.473	379,64
	20	6,15	1.621	263,58
	21	3,44	1.045	303,78
	22	2,58	1.078	417,83
	23	2,57	999	388,72
	24	7,64	1.031	134,95
	25	9,39	1.089	115,97

DIST 4		Hectáreas	Poblac.	hab./ha.
SECC	1	5,21	1.638	314,40
	2	2,92	1.141	390,75
	3	2,57	1.435	558,37
	4	3,7	826	223,24
	5	3,89	2.044	525,45
	6	3,09	1.055	341,42
	7	1,89	842	445,50
	8	16,68	1.383	82,91
	9	27,2	2.314	85,07
	10	3,81	1.811	475,33
	11	4,13	1.529	370,22
	12	1,75	985	562,86
	13	4,47	1.050	234,90
	14	2,98	1.666	559,06
	15	1,8	1.071	595,00
	16	1,42	780	549,30
	17	1,5	1.034	689,33
	18	2,29	1.291	563,76
	19	2,45	1.311	535,10
	20	1,92	1.207	628,65
	21	10,27	1.506	146,64
	22	3,51	1.735	494,30
	23	13,76	1.951	141,79
	24	1,47	1.109	754,42
	25	4,15	1.481	356,87
	26	7,78	791	101,67
	27	12,17	1.869	153,57
	28	4,46	1.298	291,03
	29	1.162,19	2.618	2,25
	30	16,59	2.493	150,27
	31	9,66	2.209	228,67
	32	50,85	2.180	42,87
	33	32,52	2.496	76,75
	34	52,57	1.799	34,22
	35	552,26	1.361	2,46

DIST 5		Hectáreas	Poblac.	hab./ha.
SECC	1	8,05	1.654	205,47
	2	2,77	1.468	529,96
	3	11,21	1.201	107,14
	4	1.832,16	2.311	1,26
	5	2,65	1.391	524,91
	6	1,83	782	427,32
	7	2,81	1.405	500,00
	8	2,08	1.030	495,19
	9	3,21	1.772	552,02
	10	1,5	1.162	774,67
	11	2,17	1.285	592,17
	12	7,62	1.390	182,47
	13	14,38	1.664	115,72

DIST 6		Hectáreas	Poblac.	hab./ha.
SECC	1	5,1	849	166,47
	2	1.237,61	1.677	1,36

Superficie del Término Municipal 7.911,61 Ha.

Calle	habitantes
Acequia	530
Agoncillo	24
Alameda	120
Albia de Castro	200
Albornoz	5
Alcanadre	122
Alemania	170
Alfonso VI	1.361
Almería	4
Antonio de Nebrija	108
Antonio Sagastuy	161
Arnao de Bruselas	69
Arquitectos Alamo y Ceballos	103
Artisanos	338
Asientos	83
Aurora Infante	289
Austria	54
Avenida de Zaragoza	271
Avenida de la Paz	3.653
Avenida de la Playa	221
Avenida de la Sierra	781
Avenida de Aragón	1
Avenida de Francia	218
Avenida de La Rioja	141
Avenida de Laguardia	2
Avenida de Logroño	7
Avenida de Madrid	1.673
Avenida del Moncalvillo	50
Avd. Autonomía de La Rioja	103
Avenida Bailén	407
Avenida Burgos	1.143
Avenida Club Deportivo	1.762
Avenida Colón	2.006
Avenida España	500
Avenida Jorge Vigón	2.597
Avenida Juan XXIII	555
Avenida Lobete	835
Avenida Lope de Vega	861

Calle	habitantes
El Pino	101
El Puente	30
Eliseo Pinedo	570
Enrique Granados	216
Entrena	108
Escobosa	5
Escuelas Pías	763
Escultor Daniel	70
Estambarrera	1.172
Estanque	57
Esteban Manuel Villegas	687
Esteban Melón	32
Esteban Oca y Merino	43
Fábricas	33
Fausto Elhúyar	124

Calle	habitantes
Avenida Manuel de Falla	1.324
Avenida Mendavia	1
Avenida Navarra	474
Avenida Pérez Galdós	3.110
Avenida Pío XII	1.059
Avenida Portugal	400
Avenida República Argentina	1.505
Avenida Salustiano Olózaga	25
Avenida Viana	91
Bélgica	19
Baltasar Gracián	308
Banasteros	7
Barbazán	37
Barrera	408
Barriocepo	186
Beato Berrio Ochoa	191
Beatos Mena y Navarrete	1.319
Belchite	1.015
Beneficencia	538
Benet. Cuerpo Guardia Civil	548
Beratúa	1.407
Blanco Lac	290
Boterías	4
Bretón de los Herreros	384
Caballería	72
Caballero de la Rosa	883
Cabo Noval	166
Calahorra	197
Calleja Vieja I	56
Calleja Vieja II	16
Calleja Vieja III	7
Calleja Vieja IV	11
Calvo Sotelo	1.317
Camino de la Fábrica	1
Camino de la Fombera	2
Camino de la Magdalena	9
Camino de la Puebla	7
Camino de San Adrián	7

Calle	habitantes
Guipúzcoa	44
Gustavo Adolfo Bécquer	235
Hermanos Hircio	507
Hermanos Moroy	39
Herrerías	53
Holanda	151
Hospital Militar	100
Hospital Viejo	40
Huertas	136
Huesca	3.913
Ingeniero La Cierva	375
Ingenieros Pino y Amorena	668
Iregua	31
Irlanda	214
Isaac Albéniz	290

Calle	habitantes
Camino de Vega	5
Camino del Cristo	4
Camino del Polvorín	1
Camino Canicalejo	20
Camino Cascajos	15
Camino Maticerrada	9
Camino Pantano	3
Camino Viejo de Alberite	47
Camino Viejo de Entrena	1
Camino Viejo de Lardero	1
Camino Viejo de Oyón	21
Camino Viejo de Viana	17
Camino Viejo del Cortijo	3
Canalejas	299
Canicalejo	62
Cantabria	828
Capitán Cortés	70
Capitán Gallarza	49
Capitán Gaona	147
Cardenal Aguirre	48
Carmen Medrano	1.434
Carnicerías	41
Carretera de Navarra	50
Carretera del Cortijo	42
Carretera Burgos	4
Carretera Laguardia	6
Carretera Mendavia	2
Carretil	88
Cerámica	266
Cerezos	107
Cervera	63
Chile	1.892
Cierzo	32
Ciriaco Garrido	394
Ciudad de Vitoria	750
Clavijo	490
Cofradía del Pez	20
Colgada	4

Calle	habitantes
Las Terrazas	98
Lavadero	32
Los Baños	83
Los Cameros	214
Los Fueros de Logroño	99
Los Guindos	29
Lugo	18
Luis de Ulloa	283
Luis Barrón	1.196
Luxemburgo	76
Málaga	57
Madre de Dios	1.837
Madre Paula Montalt	139
Magisterio	3
Manantiales	314

Calle	habitantes
Conde de Superunda	500
Congreso	78
Coronilla	112
Corral de los Frailes	1
Coruña	168
Cuchillería	47
Damián Forment	45
Daniel Trevijano	61
Daroqa de Rioja	75
De la Fundación	764
Defensores Villarreal	39
Del Olmo	25
Del Piquete	307
Del Pozo	4
Del Quiebro	2
Del Salto	5
Del Salvador	74
Del Trillo	24
Diego Velázquez	619
Dinamarca	109
Divino Maestro	96
Doce Ligero de Artillería	1.001
Doctor Múgica	1.358
Doctores Castroviejo	728
Donostia - San Sebastián	119
Duques de Nájera	3.861
Duquesa de la Victoria	2.172
Ebro	189
Egido	11
Eibar	507
El Carmen	10
El Coso	64
El Cristo	33
El Horno	51
El Laurel	54
El Norte	160
El Oeste	821
El Peso	3

Calle	habitantes
Najerilla	111
Navarrete el Mudo	197
Nestares	66
Nieva (de Cameros)	208
Nocedillo	251
Nuestra Señora del Pilar	28
Obispo Blanco Nájera	444
Obispo Bustamante	11
Obispo Fidel García	239
Obispo Lepe	265
Obispo Rubio Montiel	157
Olivares	158
Ollerías	30
Once de Junio	96
Orense	183

Fermín Irigaray	192
Fernán Caballero	55
Ferrocarril	2
Finlandia	65
Francisco de Quevedo	582
Francisco Martínez Zaporta	35
Frontón	50
Fuenmayor	704
Galicia	257
García Lorca	151
García Morato	240
Garcilaso de la Vega	162
General Espartero	433
General Primo de Rivera	699
General Sanjurjo	125
General Urrutia	1.411
General Vara de Rey	2.713
General Yagüe	570
Gonzalo de Berceo	2.045
Gran Bretaña	81
Gran Vía del Rey Juan Carlos I	2.528
Grecia	24
Guillén de Brocar	324

Calle	habitantes
Paseo del Prior	446
Paseo Francisco Sáez Porres	80
Pedregales	990
Pedro Ontillera	153
Pepe Blanco	534
Pepe Eizaga	80
Pepe Maguregui	153
Pescadores	7
Picón	1
Pintor Rosales	606
Pintor Sorolla	232
Piqueras	893
Plantío	62
Platerías	48
Plaza de la Diana	129
Plaza de la Vendimia	247
Plaza de las Gaunas	67
Plaza de Amós Salvador	8
Plaza de Europa	16
Plaza de Maestro Lope	151
Plaza de Pantaleona Melón	13
Plaza de San Agustín	11
Plaza de San Pedro	20
Plaza del Coso	129
Plaza del Mercado	147
Plaza del Sotillo	65
Plaza Alférez Provisional	130
Plaza Fermín Gurbindo	421
Plaza Iglesia	4
Plaza Iglesia Cortijo	16
Plaza Inmaculada Concepción	50
Plaza Joaquín Elizalde	97

Italia	26
Joaquín Turina	333
José María Lope Toledo	354
José Zorrilla	174
Juan Boscán	948
Juan II	446
Juan Lobo	57
Lérida	89
La Brava	6
La Cadena	39
La Cadena Varea	211
La Campa	520
La Caridad	277
La Cigüeña	1.521
La Industria	249
La Manzanera	666
La Merced	13
La Ribera	102
La Serna	2
La Vega	38
Labradores	1.482
Lardero	1.686
Las Gaunas	29

Calle	habitantes
Plaza Virgen de la Esperanza	212
Poeta Prudencio	691
Poniente	279
Pontevedra	131
Portales	346
Portillejo	1.200
Pradejón	60
Prado Lagar	2
Puente Madre	7
Purita Ugalde	149
Quintiliano	456
Río Alhama	1
Río Cidacos	172
Río Isla	227
Río Leza	53
Río Linares	101
Río Lomo	67
Río Oja	226
Rafael Azcona	464
Ramírez de Velasco	169
Ramblasque	21
Rey Pastor	1.308
Rodancha	211
Rodejón	26
Rodríguez Paterna	145
Ronda de los Cuarteles	1.068
Ruavieja	360
Rumanía	59
Ruperto Gómez de Segura	139
Sagasta	206
Salamanca	317
Samalar	645

Manresa	126
María de la O Lejárraga	104
María Teresa Gil de Gárate	1.074
María Teresa León	47
Marqués de la Ensenada	2.319
Marqués de Fuertegollano	325
Marqués de Larios	301
Marqués de Murrieta	2.175
Marqués de San Nicolás	382
Marqués de Vallejo	45
Martín Zurbano	54
Medrano	93
Menéndez Pelayo	414
Mercaderes	59
Miguel Escalona Heredia	104
Miguel Villanueva	268
Milicias	520
Monasterio de Suso	64
Monasterio de Yuso	184
Montesoria	109
Muro de Cervantes	68
Muro del Carmen	55
Muro Francisco de la Mata	160

Calle	habitantes
San Damián	109
San Felices	149
San Francisco	2
San Gil	69
San Isidro	87
San Jerónimo Hermosilla	113
San José de Calasanz	603
San Juan	145
San Lázaro	71
San Matías	361
San Mateo	58
San Millán	1.182
San Pablo	13
San Prudencio	579
San Roque	26
San Sebastián	9
Sancho el Mayor	207
Santa Fé	48
Santa Isabel	383
Santa Justa	326
Santiago	46
Santiago Cortijo	21
Saturnino Ulargui	274
Segundo Arce	295
Segundo Santo Tomás	181
Senado	219
Senda de la Servilla	3
Senda de la Vía	2
Senda de los Pedregales	19
Senda Ramblasque	2
Sequoias	2
Serradero	247

Ortega y Gasset	526
Oviedo	381
Oyón	97
Padre Claret	926
Padre Marín	1.313
Pajares	5
Pamplona	441
Panzares	103
Parque de los Picos de Urbión	450
Parque de Las Gaunas	97
Parque de Los Lirios	278
Parque de San Adrián	683
Parque de San Miguel	567
Parque de Santa Juliana	251
Parque del Carmen	338
Parque El Cubo	30
Parque Miguel Hernández	63
Pasada del Encinar	4
Pasada Canicalejo	1
Pasada Chivero	15
Pasada Cuarto del Ahorcado	3
Pasadera	214
Paseo de la Constitución	833

Calle	habitantes
Sotillo	31
Suecia	208
Sur	85
Término Gurusilla	6
Tejada	79
Teniente Coronel Santos	1.367
Teruel	155
Tirso de Molina	422
Toledo	115
Torreçilla (en Cameros)	244
Torreçillas	156
Torreña	501
Travesía de Avenida de Madrid	167
Travesía de Ollerías	5
Travesía de Palacio	11
Travesía Carretil	4
Travesía de Piqueras	41
Travesía de San Juan	4
Travesía de San Lázaro	8
Travesía de San Roque	20
Travesía Cabo Noval	44
Travesía Frontón	33
Travesía Laurel	42
Tricio	125
Trinidad	352
Trujal	7
Tudela	317
Vélez de Guevara	1.449
Víctor Pradera	143
Valcuerna	306
Valdegastea	115
Valdelanas	73

Calle	habitantes
Yerros	8

total 152.834

Plaza Juan Miró	339
Plaza Madre Teresa de Calcuta	7
Plaza Martín Ballesteros	31
Plaza Martínez Flamarique	198
Plaza Primero de Mayo	862
Plaza Tomás y Valiente	304

San Adrián	218
San Agustín	85
San Antón	888
San Bartolomé	48
San Bernabé	132
San Cosme	43

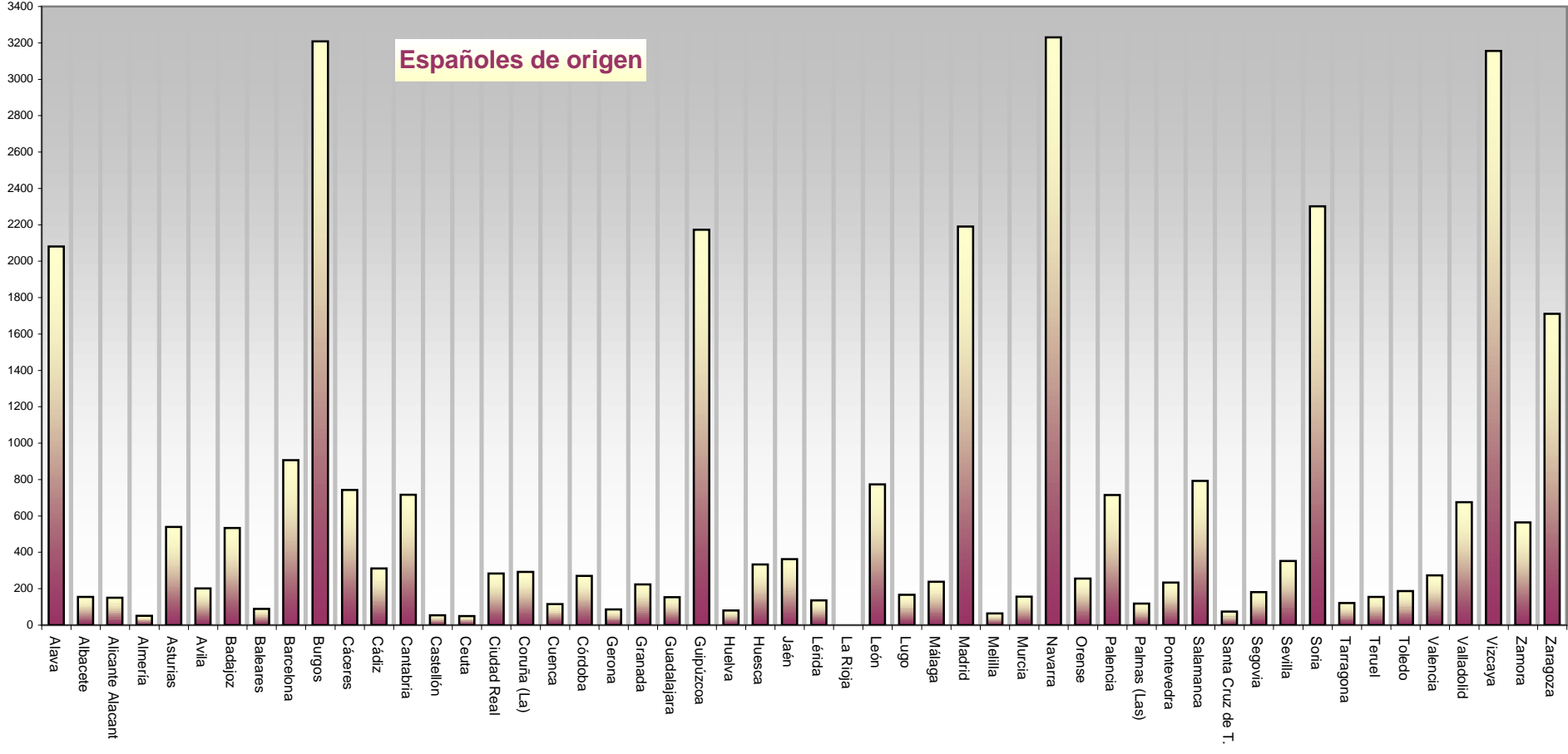
Servillas	314
Siervas de Jesús	67
Siete Infantes de Lara	456
Sojuela	284
Somosierra	1.057
Sorzano	350

Valdeosera	348
Valderuga	84
Villa Carmela	24
Villa Natura	8
Villamediana	878
Viveros	116

Provincia de nacimiento	Residentes
Alava	2.081
Albacete	155
Alicante Alacant	151
Almería	51
Asturias	539
Avila	202
Badajoz	534
Baleares	89
Barcelona	907
Burgos	3.208
Cáceres	743
Cádiz	312
Cantabria	716
Castellón	54
Ceuta	49
Ciudad Real	283
Coruña (La)	292
Cuenca	115
Córdoba	270
Gerona	86
Granada	224
Guadalajara	154
Guipúzcoa	2.173
Huelva	80
Huesca	334
Jaén	362
Lérida	136

Provincia de nacimiento	Residentes
La Rioja	94.231
León	773
Lugo	167
Málaga	238
Madrid	2.190
Melilla	65
Murcia	157
Navarra	3.230
Orense	256
Palencia	715
Palmas (Las)	118
Pontevedra	234
Salamanca	793
Santa Cruz de T.	74
Segovia	181
Sevilla	352
Soria	2.302
Tarragona	121
Teruel	155
Toledo	187
Valencia	274
Valladolid	676
Vizcaya	3.156
Zamora	564
Zaragoza	1.711
	127.220

Españoles de origen



Movimientos INTRAPROVINCIALES

Alta en Logroño 1.986 habt. ---- Baja de Logroño 1.824 habt.

Alta en Logroño procedente de		Baja de Logroño con destino a	Alta en Logroño procedente de		Baja de Logroño con destino a	Alta en Logroño procedente de		Baja de Logroño con destino a
Total	Municipio	Total	Total	Municipio	Total	Total	Municipio	Total
6	Abalos		3	Badarán	5	1	Cornago	1
38	Agoncillo	31	1	Berceo	1	8	Cuzcurrita-Río Tirón	1
4	Aguilar del Río Alhama	2	1	Bergasa	1	1	Daroca de Rioja	7
1	Ajamil de Cameros	2	2	Bobadilla		2	El Rasillo	6
83	Albelda de Iregua	112		Brieva de Cameros	1	2	El Redal	1
47	Alberite	51	11	Briones	3	1	El Villar de Arnedo	2
15	Alcanadre	11	4	Cárdenas		5	Enciso	5
6	Aldeanueva de Ebro	5	2	Cañas	1	36	Entrena	26
5	Alesanco			Cabezón de Cameros	2	2	Estollo	
2	Alesón		99	Calahorra	37	14	Ezcaray	10
10	Alfaro	6	3	Camprovín		3	Fonzaleche	
1	Almarza de Cameros		5	Canales de la Sierra	3	71	Fuenmayor	36
1	Anguciana	2	1	Canillas de Río Tuerto	3	9	Galilea	5
14	Anguiano	17	7	Casalarreina	4		Gimileo	1
2	Arenzana de Abajo		1	Castañares de Rioja		9	Grávalos	
1	Arnedillo	3	4	Castroviejo	1	5	Grañón	
42	Arnedo	20	27	Cenicero	20	68	Haro	44
12	Arrubal	6	10	Cervera del Río Alhama	6	3	Herce	
14	Ausejo	7	3	Cidamón	3	2	Herramélluri	
18	Autol	8	2	Cihuri		8	Hervías	3
1	Azofra		4	Cirueña	2	8	Hormilla	3
2	Bañares	2	13	Clavijo	9	2	Hormilleja	1
14	Baños de Río Tobía	10	1	Cordovín	1	1	Hornillos de Cameros	
5	Baños de Rioja		6	Corera	8	4	Hornos de Moncalvillo	2
Alta en Logroño procedente de		Baja de Logroño con destino a	Alta en Logroño procedente de		Baja de Logroño con destino a	Alta en Logroño procedente de		Baja de Logroño con destino a
Total	Municipio	Total	Total	Municipio	Total	Total	Municipio	Total
6	Huércanos	11	18	Pradejón	3	1	Treviana	
7	Igea	2	1	Pradillo	1	5	Tricio	1
4	Laguna de Cameros	4	2	Quel	1	11	Tudelilla	4
8	Lagunilla del Jubera	4	1	Rabanera	1	9	Uruñuela	10
272	Lardero	367	18	Ribafrecha	20	4	Valgañón	2
4	Ledesma de la Cogolla		6	Rincón de Soto		5	Ventosa	3
5	Leiva	2	1	Robres del Castillo		1	Ventrosa	1
1	Leza de Río Leza	1	3	Rodezno		3	Viguera	3
4	Lumbreras	3	2	Sajazarra	3	1	Villalba de Rioja	
4	Manjarrés	2	9	San Asensio	3	1	Villalobar de Rioja	
4	Mansilla	2	2	San Millán de la Cogolla	4	297	Villamediana de Iregua	484

5	Matute		6	San Román de Cameros	2	2	Villanueva de Cameros	7
4	Medrano	19	2	S. Vicente de la Sonsierra	5	3	Villar de Torre	3
1	Munilla	1	5	Santa Coloma	2	1	Villarejo	2
42	Murillo de Río Leza	38	7	Santa Engracia del Jubera	4	1	Villavelayo	
4	Muro en Cameros	1	61	Sto. Domingo de la Calzada	13	2	Villaverde de Rioja	
99	Nájera	34	8	Santurde	2	10	Villoslada de Cameros	7
30	Nalda	27	4	Santurdejo	1	2	Viniegra de Abajo	3
57	Navarrete	71	9	Sojuela	16	3	Viniegra de Arriba	
4	Nestares		5	Sorzano	12		Zarzosa	1
3	Nieva de Cameros	1	5	Sotés	7		Zorraquín	4
12	Ocón	7	8	Soto en Cameros	3			
2	Ojacastro	3	1	Terroba	2			
1	Ollauri	1	3	Tirgo				
6	Ortigosa	6	1	Tobía				
3	Pedroso	1	22	Torrecilla en Cameros	14			
1	Préjano	1	2	Torrecilla Sobre Alesanco	1			

Nacionalidad	Total	Varones	Mujeres
Albanesa	27	16	11
Alemana	81	44	37
Angoleña	6	5	1
Argelina	252	167	85
Argentina	305	132	173
Armenia	13	5	8
Australiana	7	3	4
Austriaca	4	0	4
BanglaDesh	5	3	2
Belga	24	12	12
Beniense	9	8	1
Boliviana	2.026	850	1.176
Bosnia	10	4	6
Brasileña	228	56	172
Británica	116	54	62
Burkina Fasso	25	19	6
Búlgara	548	311	237
Cabo Verdeña	3	1	2
Camerunesa	43	26	17
Canadiense	8	3	5
Chadiana	1	1	0
Checa	13	3	10
Chilena	137	68	69
China	304	164	140
Cingalesa	1	1	0
Colombiana	1.589	667	922
Congoleña	83	53	30
Costa de Marfil	99	59	40

Nacionalidad	Total	Varones	Mujeres
Costarricense	2	1	1
Croata	6	2	4
Cubana	209	82	127
Danesa	3	2	1
Dominica	2	2	0
Dominicana	195	95	100
Ecuatoriana	1.210	592	618
Egipcia	10	4	6
Eritreana	1	0	1
Eslovaca	5	1	4
Eslovena	3	1	2
Estadounidense	37	14	23
Estonia	3	1	2
Filipina	10	6	4
Finesa	1	0	1
Francesa	198	101	97
Gabonense	2	1	1
Gambia	25	20	5
Georgiana	89	49	40
Ghanesa	379	301	78
Griega	19	12	7
Guatemalteca	5	2	3
Guineana	134	61	73
Guineana Bissau	6	6	0
Guineana Ecuat.	15	3	12
Hindú	24	16	8
Holandesa	33	21	12
Hondureña	24	10	14

Nacionalidad	Total	Varones	Mujeres
Húngara	19	5	14
Iraní	6	2	4
Iraquí	5	1	4
Irlandesa	17	10	7
Italiana	279	168	111
Japonesa	3	1	2
Kazajstani	1	0	1
Keniana	5	0	5
Letona	7	4	3
Libanesa	2	1	1
Liberiana	5	3	2
Libia	4	2	2
Lituana	25	21	4
Luxemburguesa	1	1	0
Macedona	1	0	1
Mali	231	187	44
Malasia	1	0	1
Maltesa	1	0	1
Marroquí	2.207	1.196	1.011
Mauritana	2	2	0
Mexicana	59	27	32
Moldovana	157	80	77
Mozambiqueña	1	0	1
Nicaragüense	4	0	4
Nigerana	1	0	1
Nigeriana	189	115	74
Noruega	2	1	1
Pakistani	2.422	1.761	661

Nacionalidad	Total	Varones	Mujeres
Panameña	1	0	1
Paraguaya	85	28	57
Peruana	253	140	113
Portuguesa	631	467	164
Rep.Malgache	3	2	1
Rumana	6.343	3.110	3.233
Polaca	132	77	55
Rusa	122	31	91
Salvadoreña	5	2	3
Senegalesa	137	114	23
Serbia	1	0	1
Sierraleonesa	2	2	0
Sudanesa	1	1	0
Sueca	7	5	2
Suiza	5	2	3
Tailandesa	4	0	4
Taiwanesa	2	1	1
Togo	6	6	0
Tonga	1	1	0
Tunicia	5	4	1
Turca	5	2	3
Ucraniana	95	53	42
Ugandesa	1	1	0
Uruguay	69	34	35
Uzbekistaní	2	1	1
Venezolana	103	35	68
Yugoslava	6	5	1
Zaires	10	7	3
	22.311	11.860	10.451

Pirámide de edad de la población extranjera

A 31 de diciembre de 2009

Año de nacimiento	Población
1915	1
1916	2
1918	1
1919	1
1920	1
1921	3
1922	1
1923	3
1924	6
1925	2
1926	4
1927	4
1928	9
1929	5
1930	8
1931	9
1932	7
1933	11
1934	8
1935	14
1936	21
1937	13
1938	17
1939	19

Año de nacimiento	Población
1940	17
1941	31
1942	22
1943	19
1944	34
1945	35
1946	48
1947	39
1948	53
1949	63
1950	78
1951	86
1952	101
1953	128
1954	121
1955	174
1956	193
1957	195
1958	215
1959	246
1960	246
1961	252
1962	286
1963	322

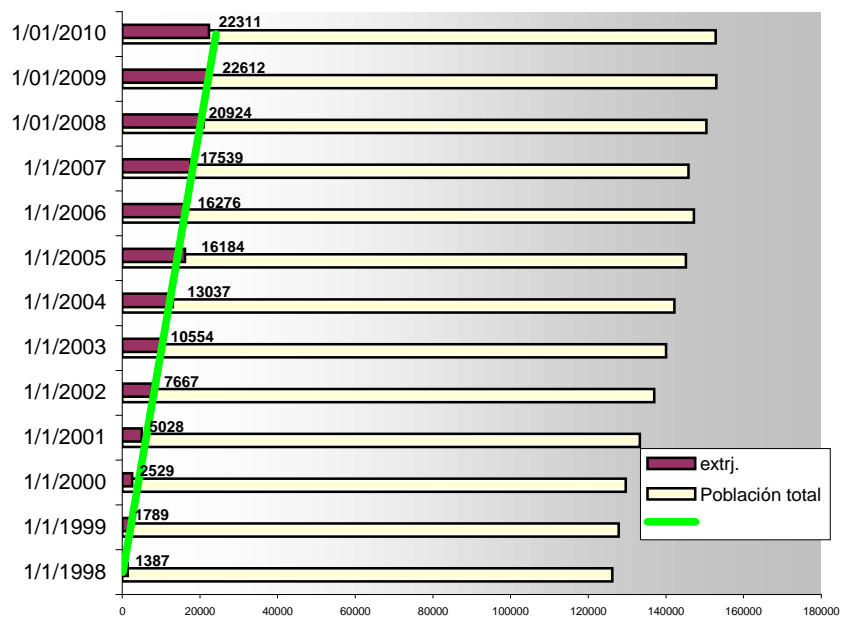
Año de nacimiento	Población
1964	317
1965	338
1966	379
1967	476
1968	445
1969	531
1970	574
1971	529
1972	600
1973	583
1974	668
1975	650
1976	660
1977	634
1978	765
1979	656
1980	672
1981	605
1982	596
1983	541
1984	508
1985	473
1986	490
1987	400

Año de nacimiento	Población
1988	427
1989	345
1990	292
1991	292
1992	289
1993	272
1994	260
1995	255
1996	246
1997	252
1998	256
1999	263
2000	264
2001	214
2002	211
2003	231
2004	214
2005	252
2006	247
2007	302
2008	333
2009	330

Evolución población extranjera

1998-2009

Año	Población total	extranjeros	%
1/1/1998	126.203	1.387	1,10
1/1/1999	127.824	1.789	1,40
1/1/2000	129.637	2.529	1,95
1/1/2001	133.272	5.028	3,77
1/1/2002	136.943	7.667	5,60
1/1/2003	140.063	10.554	7,54
1/1/2004	142.143	13.037	9,17
1/1/2005	145.099	16.184	11,15
1/1/2006	147.182	16.276	11,06
1/1/2007	145.821	17.539	12,03
1/01/2008	150.398	20.924	13,91
1/01/2009	152.928	22.612	14,79
1/01/2010	152.834	22.311	14,60



Para que este dato sea completo hay que añadir los 3.303 nacionalizados que había en el Padrón a 31 de diciembre de 2009

EXTRANJEROS**de la Unión Europea**

A 31 de diciembre de 2009

Nacionalidad	TOTAL
Alemana	81
Austriaca	4
Belga	24
Británica	116
Búlgara	548
Checa	13
Chipriota	
Danesa	3
Eslovaca	5
Eslovena	3
Estonia	3
Finesa	1
Francesa	198
Griega	19
Holandesa	33
Húngara	19
Irlandesa	17
Italiana	279
Letona	7
Lituana	25
Luxemburguesa	1
Maltesa	1
Polaca	132
Portuguesa	631
Rumana	6.343
Sueca	7
	8.513

